

Straße**durch****Richtung
Startpunkt**

A45

Abfahrt Meinerzhagen
ausgeschilderter Nebenstrecke für PKW nach Kierspe/Halver folgen
Schmidthausen
noch vor Wipperfürth
nach links

rechts, Kierspe/Halver

L284 nach links Richtung Wipperfürth/Anschlag

Dahl / Egerpohl



links halten (in
die Straße Dahl)

Dörpinghausen
Dahl
bei Egerpohl

Straße führt durch ein paar Bauernhöfe
am Ende rechts auf B237

links nach Küppersherweg

am Ende der Straße links auf L302



Vordermühle
Frielingsdorf

erst Richtung Engelskirchen

dann rechts abbiegen Richtung Lindlar

K21, L299

Lindlar (Achtung RADAR)

am Straßenende rechts Richtung Vellinggen

in Vellinggen nach links auf die L84 Richtung
Hohkeppel



L84

Hohkeppel
Hufenstuhl

links, Kreutzhäuschen



L84

Kotten
Heiligenhaus
Durbusch/Scheid
Heppenberg

geradeaus!

am Ende rechts auf die L288 Richtung Altenrath
nächste links nach Altenrath

L288

geradeaus

Altenrath

Kreisverkehr links, 2. Kreisverkehr
Richtung Troisdorf



Troisdorf

Achtung RADAR!

am Ende der Straße links

B8

vor der Autobahnbrücke rechts auf B56

Richtung Menden/Autobahn Köln-Bonn

B56

A560 Hennef

alternativer Startpunkt

A560

Hennef
Abfahrt Niederpleis

Hennef

rechts nach Niederpleis



L121

links nach Birlinghoven/Oberpleis

L143/U15/U92

in Birlinghoven rechts Richtung Stieldorf
weiter Richtung Oberkassel

L490

Stieldorf
Vinxel

hinter Vinxel links Richtung Königswinter

Achtung RADAR bei 30 km/h

touristisches Highlight

B42







Königswinter

Tip: Fahrt auf den Drachenfels, Rheinschiffahrt




B42

Unkel / Linzhausen

Linz, Achtung RADAR

	in Linz am Rhein	links ab auf L253 Richtung Asbach	
L253		grobe Richtung Asbach, aber weiter auf L253	
L253 / L143		Rottbitze	
L272 / U11		Oberscheid	
L86	Mühleip	Eitorf	
L333	Alzenbach	Stromberg	
L312	Neuenhof	Ennenbach	
	Ruppichterroth	auf die B478 Richtung Wiehl	
B478	Velken (rechts liegen lassen)	dahinter links auf die L320 Richtung Wiehl	
L320	Harscheid	dahinter links halten (L320), Altemnümbrecht	
L320 / L95	Nümbrecht	immer geradeaus, Kreisverkehr rechts	
	Wiehl	links Richtung Wiehl/A4	
L336/L305/U38		Richtung A4 Köln-Gummersbach hinter der Anschlußstelle weiter auf B56	
alternativer Startpunkt			
B56, B256		Gummersbach (2x RADAR 70 km/h)	
	Kalsbach	dahinter geradeaus Richtung A45	
L306	Meinerzhagen	Richtung A45	
Ende der Route			

Hieran, oder auch am Start der Tour, kann man einen Abstecher (ca. 50 km, 1 Stunde Fahrtzeit) nach Hagen, Westf. in das [Westfälische Freilichtmuseum](#) Mäckingerbachtal durchführen. Sehr zu empfehlen ist das selbstgebackene Brot. Neuerdings gibt es auch selbstgebrautes Bier. Allerdings kann man allein im Freilichtmuseum schon einen ganzen Tag zubringen, daher ist dieser Abstecher wohl eher etwas für eine 2-Tages-Tour.

Straße	durch	Richtung	
B54		grobe Richtung Kierspe / Lüdenscheid	
	Brügge	Schalksmühle	
B54	Rummenohl	Hagen	
	in Priorei	links ab nach Breckerfeld	
L528	Breckerfeld	rechts ab nach Hagen	
	Selbecke	Achtung RADAR	
touristisches Highlight			
		Freilichtmuseum	
L528		zurück nach Breckerfeld	
		Halver	
		Umgehungsstraße rechts nach Halver Zentrum verlassen am Ende der Straße rechts, 2. Straße hinter der DEA-Tankstelle links dies ist die Kölner Straße (K37), Richtung Anschlag	
K37	Anschlag	links halten, Wipperfürth	
L284		rechts, Wipperfürth	
		weiter geht es in der ursprünglichen Route an dem Punkt: ' noch vor Wipperfürth nach links '	

z3-forum.de